



Location Analytics

ניתוח תחבורה ציבורית
סביב נקודת פוטנציאל

תמיכה בתהליכי קבלת החלטות





מטרת הדו"ח לבדוק נגישות תחבורתית למתחם הבורסה ברמת גן

נגישות תחבורתית נבחנה לפי שלושה פרמטרים:

- קרבת המיקום הנבדק לתחנות תחבורה ציבורית (אוטובוסים, רכבת ישראל, רכבת קלה)
- ערים מרכזיות שמהן ניתן להגיע אל המיקום הנבדק בקו ישיר
- זמן הנסיעה בתחבורה ציבורית אל המיקום הנבדק כולל התחשבות בנתוני התנועה

מקורות המידע

נתוני משרד התחבורה ➤

- מיקומי כלל תחנות התחבורה הציבורית (אוטובוסים, רכבת ישראל, רכבת קלה)
- פירוט קווים ומסלולים עבור כל תחנה

Google Maps ➤


- חישוב מרחקים וזמני נסיעה



**חישוב זמן הנסיעה בתחבורה ציבורית וברכב
מכל אזור סטטיסטי אל המיקום הנבדק**
בהתחשב בנתוני התנועה
בשעת הנסיעה 7:30 בבוקר



**שליפת הערים מהן ניתן להגיע אל
המיקום הנבדק בקו ישיר**
לפי מסלולי הקווים שעוצרים בתחנות
הרלוונטיות



סינון תחנות רלוונטיות
באמצעות תיחום האזור הרלבנטי
לביצוע הבדיקה



המתחם הוגדר בין הרחובות ביאליק מצפון, דרך אבא הלל ממזרח, ז'בוטינסקי מדרום ודרך מנחם בגין במערב (כולל תחנת רכבת סבידור מרכז)

תחבורה ציבורית

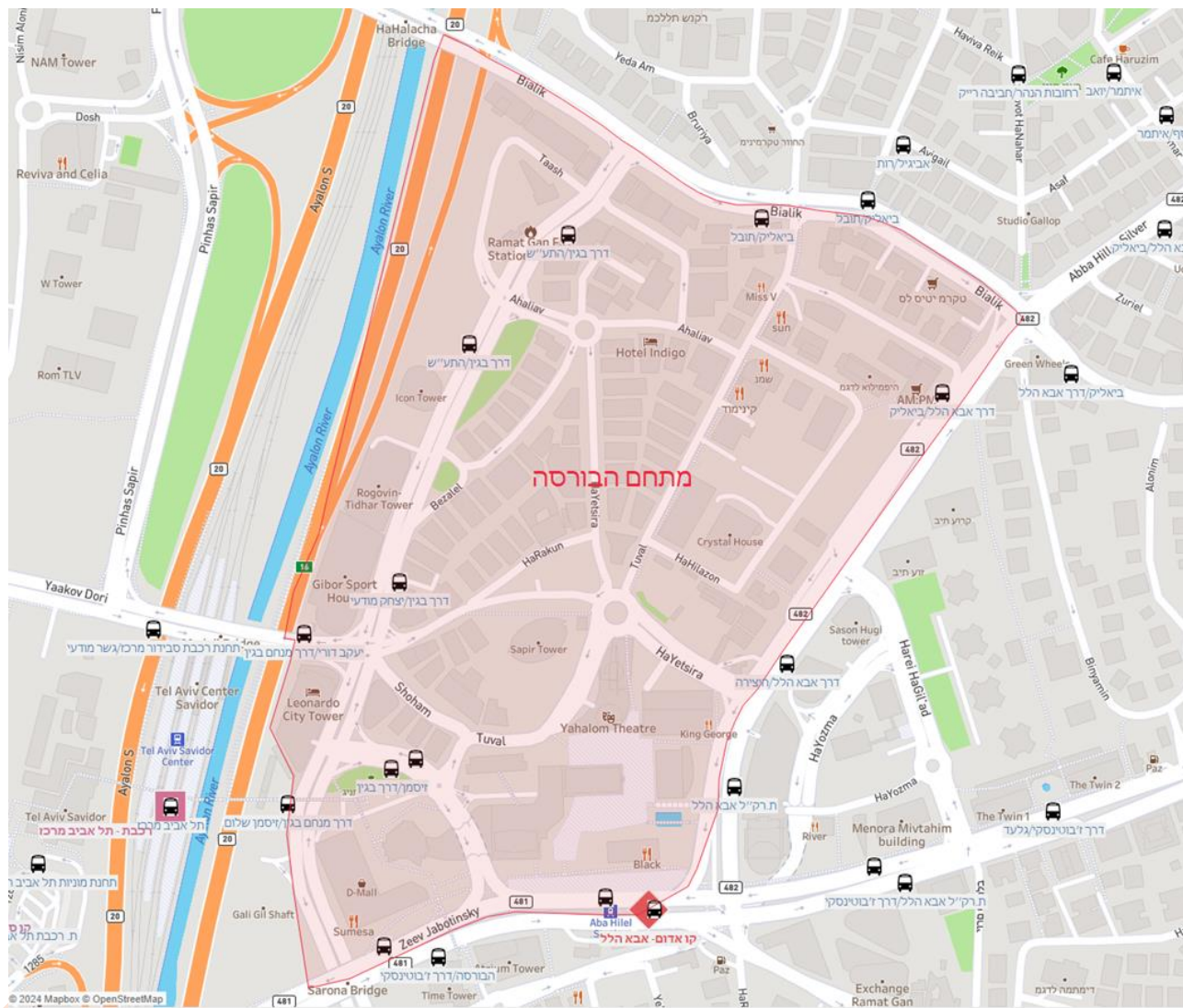
במתחם 18 תחנות אוטובוס

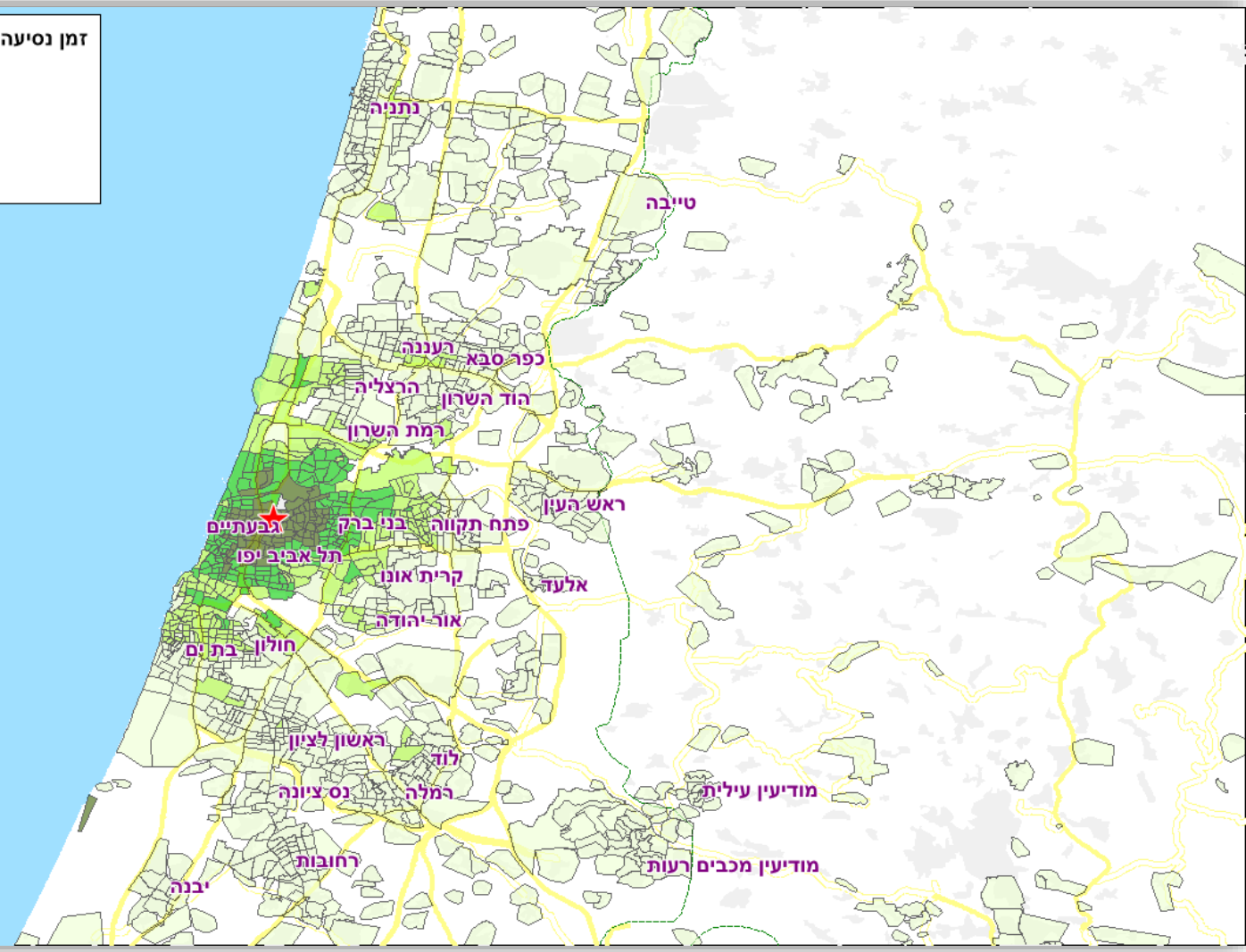
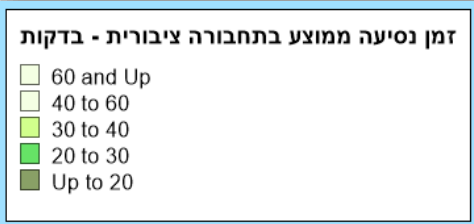
הקווים שעוצרים בתחנות אלו עוברים בערים המרכזיות הבאות:

בני ברק, בת ים, גבעת שמואל, גבעתיים, הוד השרון, הרצליה, חדרה, חולון, חיפה, כפר סבא, פתח תקוה, קרית אונו, ראש העין, ראשון לציון, רמת גן, רעננה, רמת השרון, ת"א

רכבת ישראל – תחנת תל אביב סבידור מרכז המהווה צומת תחבורתי מרכזי לערים רבות ברחבי ישראל, מנהריה בצפון ועד באר שבע בדרום

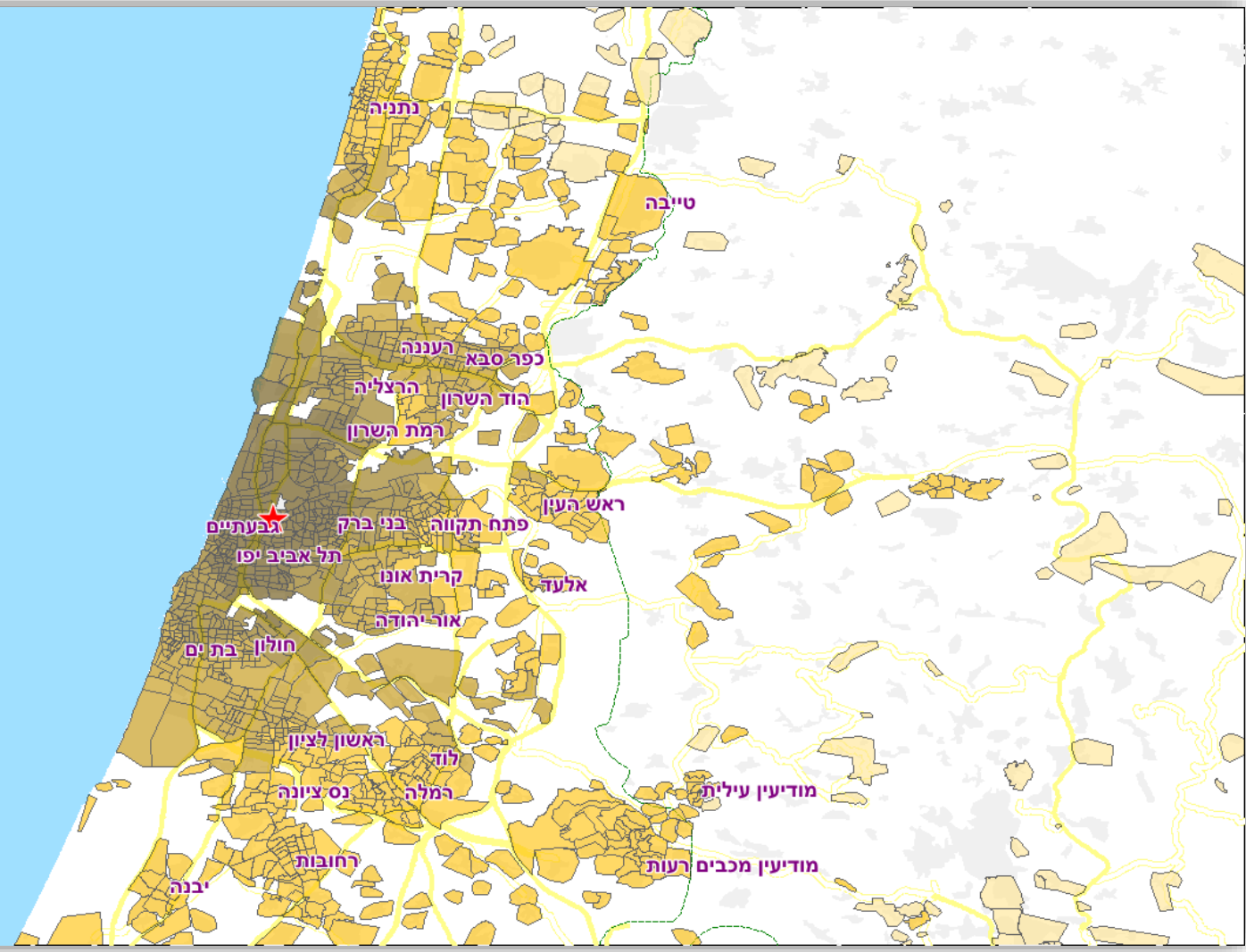
רק"ל – תחנת אבא הלל במסגרת הקו האדום המחבר בין חמש ערים מרכזיות: פתח תקווה, בני ברק, רמת גן, תל אביב-יפו ובת ים





אזור	זמן הגעה ממוצע בדקות
רמת גן- מרכז	12
רמת גן- דרום	23
תל אביב- הקריה	15
תל אביב- הצפון הישן	19
תל אביב- מרכז	20
תל אביב- מזרח	23
תל אביב- רוטשילד פלורנטין	24
תל אביב- רמת אביב	26
תל אביב- דרום	28
תל אביב- אפקה	29
יפו	34
בני ברק	23
גבעתיים	24
חולון	39
פתח תקווה	39
בקעת אונו	40
בת ים	40
הרצליה	41
אור יהודה	42
רמת השרון	46
הוד השרון	49
ראשון לציון- מערב	52
ראשון לציון- מרכז	53
רעננה	53
לוד	54
נס ציונה	55
יהוד	56
נתניה	56
באר יעקב צריפין	57
יבנה	57
ראש העין	57
כפר סבא	59
שוהם	59

זמני הנסיעה בתחבורה ציבורית (יום חול, 7:30 בבוקר) מכל אזור סטטיסטי למרכז מתחם הבורסה (רח' הרקון פינת היצירה רמת גן)



אזור	זמן הגעה ממוצע בדקות
רמת גן- מרכז	6
רמת גן- דרום	19
תל אביב- הצפון הישן	10
תל אביב- הקריה	11
תל אביב- רמת אביב	13
תל אביב- מזרח	14
תל אביב- מרכז	14
תל אביב- אפקה	16
תל אביב- רוטשילד פלורנטין	19
תל אביב- דרום	19
יפו	27
גבעתיים	14
בני ברק	18
רמת השרון	19
הרצליה	26
עיר התע"ש	26
חולון	28
אור יהודה	31
בת ים	31
רעננה	33
בקעת אנו	33
פתח תקווה	36
ראשון לציון- מערב	36
ראשון לציון- מרכז	38
הוד השרון	37
יהוד	39
שוהם	40
באר יעקב צריפין	41
לוד	42
כפר סבא	44
נס ציונה	44
ראש העין	44

because everything happens somewhere

פוינטס מיפוי עסקי בע"מ

בצלאל 4, רמת גן 5252104

03 6126216

info@points.co.il

www.points.co.il

